



NAVODILA ZA VODENJE POSTOPKOV PRI PRIPRAVI, GRADNJI ALI REKONSTRUKCIJI GOZDNIH PROMETNIC (maj 2015)

Oddelek za gozdno tehniko in razvoj podeželja

1 UVODNA POJASNILA

Namen Navodil je pomoč zaposlenim pri vodenju postopkov, ki jih je potrebno s strani Zavoda za gozdove Slovenije upoštevati in izvajati pri pripravi, gradnji ali rekonstrukciji gozdne infrastrukture.

Za strokovnost izvedbe nalog (vodenja postopkov) pri pripravi, gradnji ali rekonstrukciji gozdnih prometnic – gozdnih vlak in gozdnih cest - skrbijo posamezne Območne enote ZGS oziroma Odseki za gozdno tehniko in razvoj podeželja na OE ter Oddelek za gozdno tehniko in razvoj podeželja, v primeru protipožarnih presek pa Odseki za gojenje in varstvo gozdov na OE in Oddelek za gojenje in varstvo gozdov. Omenjeni subjekti usmerjajo, spremljajo in nadzirajo delo tistih, ki postopke vodijo, pri njih sodelujejo ali v postopku odločajo.

Potrebno je opozoriti, da Navodila ne vključujejo postopkov, ki jih prinaša Program razvoja podeželja 2014 – 2020. Ti bodo v navodila vključeni naknadno, ko bodo podrobneje opredeljeni v ustreznih uredbah in razpisih.

1.1 OBRAVNAVANI POSTOPKI

Navodila obravnavajo postopke za naslednja dela:

- priprava gozdnih vlak,
- gradnja grajenih gozdnih vlak kot enostavni objekt,
- gradnja gozdnih cest kot enostavni objekt,
- gozdarska investicijska vzdrževalna dela – rekonstrukcija gozdne infrastrukture,
- gozdarska investicijska vzdrževalna dela – gradnja protipožarnih presek.

1.2 ZAKONSKE OSNOVE¹

- Zakon o gozdovih **ZG** (Ur. l. RS, št. 30/1993 in spremembe)
- Zakon o graditvi objektov **ZGO** (Ur. l. RS, št. 110/2002 in spremembe)
- Zakon o prostorskem načrtovanju **ZPNačrt** (Ur. l. RS, št. 33/2007)
- Zakon o ohranjanju narave **ZON-UPB2** (Ur. l. RS, št. 96, 30.08.2004 in spremembe)
- Zakon o splošnem upravnem postopku **ZUP-UPB2** (Ur. l. RS, št. 24/2006 in spremembe)
- Zakon o vodah **ZV-1** (Ur. l. RS, št. 67/2002 in spremembe)
- Pravilnik o gozdnih prometnicah **PGP** (Ur. l. RS, št. 4/2009)
- Uredba o razvrščanju objektov glede na zahtevnost gradnje **UVO** (Ur. l. RS, št. 18/2013)
- Uredba o varovalnih gozdovih in gozdovih s posebnim namenom **UVG** (Ur. l. RS, št. 88/05 in spremembe).
- Pravilnik o presoji sprejemljivosti vplivov izvedbe planov in posegov v naravo na varovana območja (Ur. l. RS, št. 130/2004 in spremembe)
- Zakon o ukrepih za odpravo posledic žleda med 30. januarjem in 10. februarjem 2014 **ZUOPŽ** (Uradni list RS, št. 17/2014)

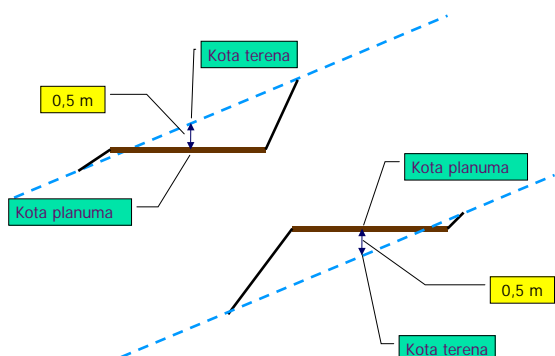
¹ Okrajšave pri naslovih zakonov in podzakonskih aktov so uporabljene v nadaljnjem besedilu



1.2.1 GRAJENA IN NEGRAJENA GOZDNA PROMETNICA

Pojem **grajene gozdne prometnice** je opredeljen v 2. členu PGP:

»grajene gozdne prometnice so gozdne prometnice, katerih kote planuma v mešanem profilu odstopajo od kote terena za več kot 0,5 m na pretežni dolžini trase, sicer so negrajene.«



Besedilo pomeni, da upoštevamo višino do 0,5 m odkopa ali nasipa med osjo prometnice in koto terena. Pojem **»pretežna dolžina trase«** pomeni več kot polovica dolžine.

1.2.2 PRAVICA GRADITI IN ODMIK OD ZEMLJIŠČ

»Pravica graditi« je definirana v 2. členu ZGO:

»6.1. dokazilo o pravici graditi je dokazilo o lastninski ali drugi stvarni pravici ali o kateri drugi pravici, na podlagi katere lahko investitor na določenem zemljišču oziroma objektu izvaja gradnjo.«

Kot dokazilo o pravici graditi velja po 56. členu ZGO

- izpisek iz zemljiške knjige, iz katerega izhaja, da ima investitor na določeni nepremičnini lastninsko ali kakšno drugo stvarno oziroma obligacijsko pravico, ki mu omogoča gradnjo na takšni nepremičnini;
- notarsko overjena pogodba z dokazilom o vložitvi predloga za vpis pogodbe o pridobitvi lastninske ali kakšne druge stvarne oziroma obligacijske pravice na določeni nepremičnini v zemljiško knjigo, ki investitorju dovoljuje gradnjo na takšni nepremičnini;
- pravnomočna sodna ali upravna odločba, ki izkazuje pravico graditi oziroma izvajati dela na nepremičnini, ali druga listina, ki v skladu z

zakonom izkazuje pravico graditi oziroma izvajati dela na določeni nepremičnini.«

Za odmik od sosednjih zemljišč šteje najkrajša razdalja med točko objekta, ki se najbolj približa parcelni meji, in parcelno mejo.

ZGO določa v 205. členu, da mora biti enostavni objekt od meje sosednjih zemljišč oddaljen najmanj 1,5 metra, manj pa le v primeru, da s tem soglašata lastnik sosednjega zemljišča. To uporabimo za gozdne vlake kot enostavni objekt.

Za gozdne ceste uporabimo določilo 3. odstavka 9. člena PGP, ki določa, da mora biti *»gozdna cesta od zemljišč, na katerih investitor nima pravice graditi, odmaknjena najmanj 5 m, merjeno od zunanega roba cestnega sveta«*, ki po istem pravilniku *»zajema širino gozdne ceste in dvometrski izsekan pas gozda ob odkopnih brežinah ceste.«*

Odmiki od zemljišč so lahko določeni tudi v lokalnih prostorskih aktih.

ZG v 37. členu, (3) odstavku določa: *»gradnja gozdnih prometnic je v javnem interesu.«* V istem členu je v (7) odstavku opredeljen delež lastnikov gozdnih parcel, potrebnim za dokazilo o pravici graditi. *»Za gradnjo gozdnih prometnic se kot dokazilo o pravici graditi po zakonu, ki ureja graditev objektov, šteje overjeno soglasje lastnikov gozdov, ki imajo v lasti več kot tri četrtine površin zemljišč na trasi predvidene gozdne prometnice.«*

V nadaljevanju istega člena je v (8) odstavku pojasnjen postopek, kako ZGS ravna v primeru nestrinjanja. Kadar se četrtina ali manj lastnikov zemljišč ne strinja z gradnjo gozdne prometnice, *»izda Zavod za posek dreves in izvedbo drugih potrebnih del za gradnjo gozdne prometnice na zemljišču trase predvidene gozdne prometnice, katerega lastnik ni soglašal z gradnjo te prometnice, odločbo v upravnem postopku na predlog lastnikov gozdov iz prejšnjega odstavka.«* V tem primeru izda Zavod odločbo N. Odločba N in vloga za to odločbo se nahajata v Priročniku ZUP v praksi, ki je objavljen na Intranetni strani ZGS.

To določilo se smiselno uporablja tudi v primeru pripravljenih vlak in v primeru rekonstrukcij gozdnih prometnic.²

Dotatna posebnost v zvezi s pravico graditi je opredeljena tudi v drugem odstavku 18. člena ZUOPŽ, ki določa:

(2) Ne glede na določbe petega odstavka 67. člena Stvarnopravnega zakonika

² Strokovno mnenje Oddelka za pravne in splošne zadeve



(Uradni list RS, št. 87/02 in 91/13) se za gradnjo gozdne prometnice, ki je nujno potrebna za odpravo posledic žleda in preprečevanje širitve škode, šteje, da se za posamezno zemljiško parcelo v solastnini lastniki strinjajo z gradnjo te prometnice, če je investitor pridobil overjena soglasja več kot polovice solastnikov glede na njihove solastniške deleže.

1.2.3 VRSTE OBJEKTOV

V 2. členu ZGO in posledično v UVO so opredeljene naslednje vrste objektov: zahtevni objekt, manj zahtevni objekt, nezahtevni objekt in enostavni objekt.

Vse grajene gozdne prometnice so razvrščene med enostavne objekte. Zanje ni potrebno gradbeno dovoljenje.

Negrajene gozdne prometnice niso objekt.

1.2.3.1 ENOSTAVNI OBJEKTI

Enostavni objekti so definirani v 6. členu UVO, kjer je določeno:

(1) Enostaven objekt je konstrukcijsko nezahteven objekt, ki ne potrebuje posebnega statičnega in gradbenotehničnega preverjanja, ki ni namenjen prebivanju in ni objekt z vplivi na okolje. Enostavni objekti so navedeni v prilogi 2 te uredbe.

2 GOZDNE VLAKE – PRIPRAVA IN GRADNJA

2.1 VRSTE GOZDNIH VLAK

Gozdne vlake so definirane v 2. členu PGP:

»3. gozdna vlaka je **grajena** ali **negrajena** gozdna prometnica, namenjena spravlilu lesa s pravnimi sredstvi.«

PGP opredeljuje

- **pripravljene** (negrajene) gozdne vlake, ki po UVO niso objekt in
- **grajene** gozdne vlake.

UVO opredeljuje le grajene gozdne vlake, negrajenih/pripravljenih gozdnih vlak ne omenja.

PGP v 30. členu tudi določa, da gozdne vlake, zgrajene ali pripravljene na podlagi gozdnogojitvenega načrta, lahko uporabljajo lastniki³, ki imajo gozdove v njenem vplivnem območju, zato dodatni dogovori za uporabo vlak niso predvideni.

2.2 NAČRTOVANJE ODPIRANJA GOZDOV Z GOZDNIMI VLAKAMI IN IZDELAVA »ELABORATA VLAK«

Priprava na pripravo/gradnjo gozdne vlake se prične z okvirnim načrtovanjem odpiranja gozdnih vlakami, ki poteka v okviru gozdnogospodarskega načrtovanja. Tam se določijo prednostna območja za pripravo in gradnjo gozdnih vlak.

Podrobneje poteka načrtovanje gozdnih vlak v okviru izdelave gozdnogojitvenega načrta (GjN). Gozdne vlake, ki se gradijo ali pripravljajo na novo, morajo biti opredeljene v tehnološkem delu gozdnogojitvenega načrta (TDGjN). Ta je osnova za izdelavo elaborata vlak, ki se hrani kot priloga GjN. V elaboratu vlak se:

- opredeli stanje odprtosti in potek predlaganih tras gozdnih vlak v predelu odpiranja⁴;
- opredelijo se pogoji za tehnologijo gradnje/priprave gozdnih vlak in njihovi tehnični elementi;
- določijo se ukrepi za preprečevanje erozijskih procesov, zagotavljanje stabilnosti pobočij in urejanje odvodnjavanja površinskih in meteornih voda (PGP 26. člen);
- V PGP je v 27. členu tudi določilo, da se v posebnih okoliščinah izdelava posebna presoja na gozdni ekosistem in kmetijska zemljišča, ki se sicer nanaša na gradnjo vlake, vendar jo smiselno uporabljamo tudi v primeru priprave gozdne vlake. Kriteriji, ki zahtevajo presojo, so:

»(4) Za gozdne vlake, ki se gradijo:

- na terenih z naklonom, ki je večji od 50%,
- v neposredni bližini habitatov, pomembnih za ohranitev redkih in

³ Lahko tudi pooblaščenim zakupnikom

⁴ PGP, 2. člen, 9. alineja »predel odpiranja je prostorsko zaokrožen predel z gozdovi, kjer načrtovan gradbeni poseg spremeni način ali učinkovitost spravlila in prevoza lesa«.



ogroženih prosto živečih živali in rastlinskih vrst,

- na labilnih in pogojno stabilnih zemljiščih in pobočjih hudournikov,
- z izteki na kmetijska zemljišča pod naklonom, večjim od 25%,

se mora v TDGjN (in posledično v elaboratu vlak) izdelati posebno presojo o njihovem vplivu na gozd kot ekosistem oziroma na kmetijska zemljišča.« Izdela jo ZGS.

Vrednosti posameznih elementov gozdnih vlak v elaboratu vlak so lahko za posamezno vlako navedene

- intervalno
 - o primer: širina vlake v premi je od 2,5m do 3,5m;
- ocenjeno
 - o primer: ocenjena načrtovana dolžina vlake znaša 250m;
- do določene vrednosti
 - o širina vlake v premi na nosilni podlagi je do 3,5m;
-

V primeru gradnje gozdne vlake kot enostavni objekt v elaboratu vlak informativno navedemo seznam soglasij, kadar so ta potrebna. Viri informacij za seznam soglasij so:

- glavni vir je lokacijska informacija, ki si jo ZGS brezplačno pridobi na občini (vloga);
- občinski prostorski načrt;
- atlas okolja;
- naravovarstveni atlas;
- kulturno-zgodovinski atlas »Situla«;
- drugo....

Seznam soglasodajalcev je objavljen na spletni strani

http://www.mop.gov.si/si/delovna_podrocja/graditev/seznam_soglasodajalcev/.

V elaboratu vlak je potrebno navesti, da »mora investitor pri gradnji gozdne vlake kot enostavnega objekta upoštevati zahteve soglasodajalcev«. Če nek soglasodajalec zahteva drugačen ali spremenjen potek trase, to v elaboratu vlak, v kolikor je to sprejemljivo v luči gozdarskih strokovnih okvirov, popravimo.⁵

V primeru gradnje gozdne vlake kot enostavnega objekta v elaboratu vlak navedemo, da je »za

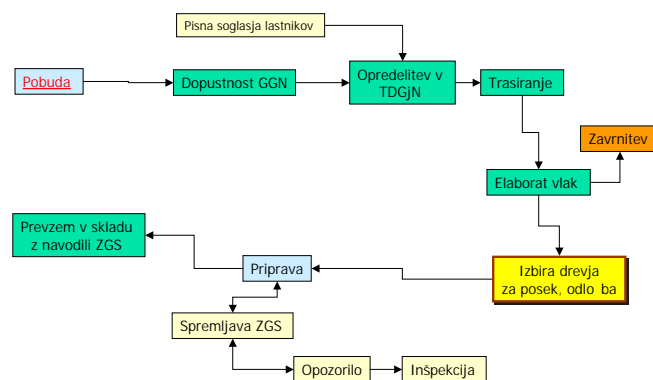
pridobivanje vseh soglasij odgovoren investitor in da je seznam soglasij v elaboratu informativen«.

Pobudo za izdelavo elaborata vlak vložiti na ZGS lastnik gozda pisno ali ustno na zapisnik.

»Če Zavod ob izdelavi elaborata vlak ugotovi, da bo predvidena gradnja gozdne vlake bistveno ogrozila funkcije gozdov, zavrne izdelavo elaborata vlak in z odločbo zavrne izdajo soglasja Zavoda za graditev objekta« (PGP, 26. člen, (6) alineja).

Izdelava elaborata vlak mora potekati po notnih postopkih, prav tako mora biti elaborat narejen v predpisani obliki, enotno za ZGS.

2.3 POSTOPEK ZA PRIPRAVO (NEGRAJENE) GOZDNE VLAKE



Naloga	Delovno mesto
Postopek na ZGS vodi	Vodja KE
Pri postopku sodeluje	Revirni gozdar

1. Pobuda za pripravo vlake/vlak in s tem za izdelavo elaborata vlak vložiti investitor pisno ali ustno na zapisnik na ZGS. Če poteka vlaka tudi čez parcele lastnikov, ki niso investitorji, mora investitor/investitorji od njih pridobiti pisna soglasja za pripravo gozdne vlake s podpisi, overjenimi na UE⁶. Ureditev obračališč, skladišč in stojišč za žičnico obravnavamo kot del gozdne vlake.
2. V gozdnogospodarskem načrtu enote (GGN GGE) moramo preveriti dopustnost priprave gozdne vlake. Kadar je stanje z vidika funkcij gozdov posebej zahtevno, se je potrebno

⁵ To je glavni razlog, da investitorju predlagamo soglasje ZGS kot zadnje v vrsti soglasij.

⁶ Velja tudi notarsko overjeno soglasje, le da je na UE to ceneje.



8. Če je potrebno, napotimo investitorja (le v okviru svetovanja, ne pa formalno), da pridobi še ostala soglasja. Soglasje ZGS je zadnje⁹. Tudi za to soglasje mora investitor dati vlogo¹⁰ na ZGS. V tem soglasju tudi zahtevamo, da je investitor dolžan obvestiti ZGS o začetku in končanju del na trasi. Pred izdajo soglasja ZGS mora investitor izkazati »pravico graditi«.
9. Na podlagi pogojev iz drugih soglasij izvedemo morebitne popravke trase.
10. Sledi izbira drevja za posek na trasi, izdaja odločbe A¹¹ za posek in sam posek. Pred izdajo odločbe je treba na podlagi 138. člena ZUP-UPB2 ugotoviti vsa dejstva in okoliščine, ki so za odločitev pomembne. Dokler nima investitor zbranih vseh soglasij, mu ne izdamo odločbe. Pred izdajo odločbe investitor na ZGS poda pisno izjavo, da je pridobil vsa potrebna soglasja (141. člen ZUP-UPB2)¹².
11. Če poteka gradnja na gozdni površini, kjer ni možno izdati A odločbe (mladovje), ob začetku gradnje od investitorja zahtevamo, da nam pokaže vsa soglasja. Če tega ne želi oziroma vseh soglasij nima, ga na to opozorimo. V kolikor nadaljuje z gradnjo, takoj pisno obvestimo gozdarsko inšpekcijo.
12. ZGS pri gradnji gozdnih vlak spremlja upoštevanje pogojev in ukrepov iz PGP (28. člen, 4. odstavek). V kolikor opazimo nepravilnosti, opozorimo izvajalca del oz. lastnika/investitorja. Če ta naših opozoril ne upošteva, takoj pisno obvestimo gozdarsko inšpekcijo.
13. ZGS v skladu z internimi navodili opravi strokovni pregled/prevzem vlake.

⁹ Za tako zahtevo nimamo pravne osnove, vendar je logična, saj se lahko zgodi, da bomo morali zaradi zahtev drugih soglasodajalcev v elaborat vlak vnašati določene popravke.

¹⁰ Vlogo za izdajo soglasja naj investitorji vložijo po pridobitvi ostalih soglasij, ker je potrebno za enostavne objekte soglasje izdati v 10. dneh (ZGO, 50. a člen). Predloga soglasja se nahaja v »ZUP v praksi«.

¹¹ Odločba za izbiro drevja za posek ni odločba za gradnjo. V izreku odločbe mora biti napisano »**Ta odločba ne velja kot dovoljenje za gradnjo objekta. Izdana je na podlagi izjave lastnika gozda, da je za gradnjo vlake pridobil vsa potrebna soglasja.**«

¹² To tudi preverimo.

2.5 GRADNJA GOZDNE VLAKE, NAMENJENA ODPRAVI POSLEDIC ŽLEDA IN PREPREČEVANJU ŠIRITVE ŠKODE

Postopek je opredeljen v 18. členu ZUOPŽ s podnaslovom »gradnja gozdnih prometnic¹³«, obravnava pa gradnjo gozdnih vlak. V tem členu je določeno, da:

(1) Ne glede na določbe ZGO-1, ki določajo način pridobitve projektne dokumentacije, in določbe 14. člena tega zakona, se lahko gradnja gozdnih vlak, namenjena odpravi posledic žleda in preprečevanju širitve škode, izvede s soglasjem Zavoda za gozdove Slovenije, brez pridobivanja projektnih pogojev in soglasij pristojnih soglasodajalcev. O posegih v gozd iz prejšnjega stavka v varovanih območjih ali varovanih pasovih mora investitor obvestiti pristojne soglasodajalce najkasneje v desetih dneh od pričetka del.

Priporočamo, da naj se večina vlak (predvsem v hribovitem in gorskem svetu) gradi po postopku GRAJENE GOZDNE VLAKE.

1. Pobudo za pripravo, gradnjo ali rekonstrukcijo gozdne vlake/vlak (v nadaljevanju gradnja) in s tem za izdelavo elaborata vlak vložijo investitor s pisno ali ustno na zapisnik na ZGS.
2. Za gradnjo gozdne vlake, ki je nujno potrebna za odpravo posledic žleda in preprečevanje širitve škode, se šteje, da se za posamezno zemljiško parcelo v solastnini lastniki strinjajo z gradnjo te prometnice, če je investitor pridobil overjena soglasja več kot polovice solastnikov glede na njihove solastniške deleže.
3. Vlake morajo biti opredeljene v gojitvenem načrtu, ki je sestavni del načrta sanacije.
4. Zavod izda vlagateljem dokument »Soglasje za poseg v gozd in gozdni prostor z elaboratom vlak – odprava posledic žledoloma in preprečevanju širitve škode«. Ustrezna je tudi druga, že utečena dokumentacija, ki pa mora biti opremljena z besedilom, da gre za vlake, ki se gradijo po interventnem zakonu. To besedilo je zapisano v preambuli »Soglasja...«.

¹³ ZGO v 2. členu določa »gradnja je izvedba gradbenih in drugih del in obsega gradnjo novega objekta, rekonstrukcijo objekta, in odstranitev objekta«, zato bomo v primeru gradnje (rekonstrukcije) gozdnih vlak, namenjenih odpravi posledic žleda in preprečevanju širitve škode, praviloma uporabili to možnost.



5. Soglasodajalce na varovanih območjih (npr. na območjih Nature 2000) in varovanih pasovih mora investitor obvestiti najkasneje v 10. dneh od pričetka del. To velja tudi za razglašene varovalne gozdove, v tem primeru obvesti MKGP.
6. Zaradi občutljivosti gradenj na varovanih območjih je potrebno v postopku izdajanja soglasja pridobiti mnenje ZRSVN.
7. ZGS pri gradnji gozdnih vlak spremlja upoštevanje pogojev in ukrepov iz PGP (28. člen, 4. odstavek). V kolikor opazimo nepravilnosti, opozorimo izvajalca del oz. lastnika/investitorja. Če ta naših opozoril ne upošteva, takoj pisno obvestimo gozdarsko inšpekcijo.
8. ZGS v skladu z internimi navodili opravi strokovni pregled/prevzem vlake.

3 GRADNJA GOZDNE CESTE

3.1 KAJ JE GOZDNA CESTA?

PGP 2. člen

»2. odstavek: gozdna cesta je grajena gozdna prometnica, ki je namenjena predvsem gospodarjenju z gozdom, je nekategorizirana v skladu s predpisi, ki urejajo javne ceste, omogoča racionalen prevoz gozdnih lesnih sortimentov, je javnega značaja in je vodena v evidencah gozdnih cest.«

3.2 NAČRTOVANJE ODPIRANJA GOZDOV Z GOZDNIMI CESTAMI IN IZDELAVA »ELABORATA NIČELNIC«

Priprava na gradnjo gozdne ceste se prične z okvirnim načrtovanjem odpiranja gozdov z gozdnimi cestami, ki poteka v okviru gozdnogospodarskega načrtovanja. Tam se določijo prednostna območja za gradnjo gozdnih cest.

Podrobneje se odpiranje gozdov z gozdno cesto načrtuje z izdelavo elaborata ničelnic, ki je obvezna podlaga za projektiranje gozdne ceste. V elaboratu ničelnic se določijo bistveni elementi možnih tras gozdne ceste v predelu odpiranja.

Ker se gozdne ceste gradijo po postopku za enostavni objekt, izda ZGS za posek drevja na trasi gozdne ceste odločbo A. Odločba A mora imeti osnovo v GjN, zato mora biti v vseh GjN navedeno splošno besedilo: »Posek drevja na trasi

načrtovane gozdne ceste je dovoljen le v primeru, da je investitor pridobil vsa ustrezna soglasja oz. dovoljenja za njeno gradnjo.«

Elaborat ničelnic je opredeljen v PGP, 4. člen:

»Z elaboratom ničelnic se opredelijo:

- meje predela odpiranja gozdov z gozdnimi cestami, ki zajema zemljiške parcele gozda, s katerih prevladujoči del spravila lesa gravitira na predvideno gozdno cesto,
- bistvene točke možnih ničelnic predlagane gozdne ceste,
- minimalni pogoji za projektiranje in gradnjo, predlog režima uporabe ter omejitve glede načinov spravila lesa.

Priloga elaborata ničelnic je kopija katastrskega načrta (PKN5) na kateri so vrisane najmanj:

- meje predela gozdov, ki se odpira z gozdnimi cestami, z mejami zemljiških parcel in njihovimi številkami,
- meje gozdnogospodarskih prostorskih enot v predelu odpiranja,¹⁴
- situacije in imena obstoječih gozdnih cest v predelu odpiranja,
- obstoječe in načrtovane vlake v veljavnih gozdnogojitvenih načrtih v predelu odpiranja,
- situacije zakoličenih bistvenih točk ničelnic.«

Ker se gozdna cesta gradi kot enostavni objekt in torej zanjo ni potrebno gradbeno dovoljenje, v elaboratu ničelnic informativno navedemo seznam vseh potrebnih soglasij. Viri informacij za seznam soglasij so prikazani v poglavju 2.2.

V elaboratu ničelnic je potrebno navesti, da »mora investitor pri gradnji gozdne ceste kot enostavnega objekta upoštevati zahteve vseh soglasodajalcev.« Navedemo tudi »da je za pridobitev vseh soglasij pred začetkom gradnje objekta odgovoren lastnik gozda oz. investitor.«

Pobudo za določitev elaborata ničelnic poda investitor ali njegov predstavnik na ZGS. Pobudi je lahko priložena idejna zasnova predvidene gozdne ceste. Rok za izdajo elaborata ničelnic je en mesec od prejema pobude.

Izdelava elaborata ničelnic mora potekati po enotnih postopkih, prav tako mora biti elaborat narejen v predpisani obliki, enotno za ZGS.

¹⁴ Meje odsekov, oddelkov, gge,...



11. Če poteka gradnja na gozdni površini, kjer ni možno izdati A odločbe, ob začetku gradnje od investitorja zahtevamo, da nam pokaže vsa soglasja. Če tega ne želi oziroma vseh soglasij nima, ga na to opozorimo. V kolikor nadaljuje z gradnjo, takoj pisno obvestimo gozdarsko inšpekcijo.
12. Za gozdne ceste kot enostavni objekt velja določilo 13. člena PGP: »Pri gradnji novih gozdnih cest se morajo upoštevati pravila, ki določajo vodenje gradbenega dnevnika in knjige obračunskih izmer, ki so predpisana za manj zahtevne objekte v predpisih o graditvi objektov.« Ker iz 13. člena PGP ni jasno razvidno, ali mora investitor zagotoviti gradbeni nadzor tudi za gozdne ceste kot enostavni objekt, kljub temu, da ga ZGO za enostavne objekte ne zahteva, investitorju svetujemo, da si gradbeni nadzor naroči. Ne glede na napisano pa je gradbeni nadzor obvezen za vse gozdne ceste, katerih gradnja je sofinancirana na podlagi PRP 2007-2013¹⁷.
13. Gradnjo gozdne ceste v okviru pristojnosti, opredeljenih v ZG (56. člen), nadzira tudi ZGS. V kolikor opazimo nepravilnosti, opozorimo izvajalca del oz. lastnika. Če ta naših opozoril ne upošteva, pisno obvestimo gozdarsko inšpekcijo.
14. Po končani gradnji mora dati investitor vlogo na ZGS za strokovni pregled zgrajene gozdne ceste (PGP 14. člen). Strokovni pregled gozdne ceste opravi ZGS.
15. ZGS vključi novozgrajeno gozdno cesto v evidenco o gozdnih cestah EGC (PGP 14. člen, 6. odstavek), ki tako avtomatično pridobi tudi javni značaj.

3.5 NUJNA GRADNJA GOZDNE CESTE

ZGO že v 1. členu (3. alineja) opredeljuje, da njegove določbe »ne veljajo za gradnjo objektov, ki so potrebni zaradi neposredno grozečih naravnih in drugih nesreč ali zato, da se preprečijo oziroma zmanjšajo njihove posledice, za objekte za zaščito, reševanje in pomoč ob naravnih in drugih nesrečah ...«.

PGP z 8. členom dodatno opredeljuje le načrt za nujno gradnjo gozdne ceste, ne pa tudi za gozdne

vlake. Posebej so opredeljene še protipožarne preseke, ki pa so v teh navodilih obravnavane ločeno.

»(1) Šteje se, da je gradnja gozdne ceste nujna, kadar je gozd poškodovan zaradi naravne ujme, požara, kalamitet ali epifitocij do te mere, da je zanj potrebno izdelati sanacijski načrt, pravilna razdalja pa je nad 800 m.

(2) Načrt za nujno gradnjo gozdne ceste je sestavni del projekta za obnovo gozda, poškodovanega zaradi naravne ujme, požara, kalamitet ali epifitocij iz predpisa, ki ureja financiranje in sofinanciranje vlaganj v gozdove.

(3) Načrt za nujno gradnjo gozdne ceste mora vsebovati:

- *elaborat ničelnic,*
- *karakteristični prečni profil gozdne ceste v premi (M 1:50, M 1:100).*

(4) Dolžnost investitorja, ki je zgradil gozdno cesto na podlagi načrta za nujno gradnjo gozdne ceste, je, da najpozneje v enem letu po izgradnji na njej zagotovi mehansko odpornost in stabilnost (ustrezna izvedba odvodnjavanja,..) ter njen strokovni pregled.

(5) Strošek za izvedbo ustrezne mehanske odpornosti in stabilnosti se investitorju sofinancira v skladu s predpisom, ki ureja financiranje in sofinanciranje vlaganj v gozdove.«

4 GOZDARSKA INVESTICIJSKA VZDRŽEVALNA DELA

Med gozdarska investicijska vzdrževalna (GIV) dela ZG v 3. a členu uvršča »rekonstrukcije gozdne infrastrukture, izdelavo in rekonstrukcijo protipožarnih presek, zidov, stez ter druga podobna dela«. V nadaljevanju je v 21. a členu predpisano: »Pred začetkom gozdarskih investicijskih vzdrževalnih del je treba pridobiti dovoljenje Zavoda. Zavod izda dovoljenje, če izvajalec gozdarskih investicijskih vzdrževalnih del vlogi za izdajo dovoljenja priloži ustrezen načrt, izdelan v skladu s predpisom iz tretjega odstavka 3.a člena tega zakona ter predloži soglasje vseh lastnikov gozda oziroma gozdnega zemljišča, na katerem namerava izvajati taka dela.« ZG tudi določa, da se lahko GIV dela začnejo brez gradbenega dovoljenja. (ZGO-1B, prvi odstavek 6. čl)

Dodatno so GIV dela opredeljena še s PGP, kjer 33. člen določa: »Gozdarska investicijska vzdrževalna dela na gozdnih prometnicah so **rekonstrukcije**

¹⁷ To določilo je tu navedeno zaradi možnosti, da določena gradnja gozdne ceste, financirana iz prejšnje programske perspektive, še ni bila končana.



gozdnih cest in vlak.« 34. člen pa podrobneje določa dela na protipožarni infrastrukturi.

Gozdarska investicijska vzdrževalna dela niso redno, zimsko ali periodično vzdrževanje gozdnih cest.

4.1 REKONSTRUKCIJA GOZDNIH PROMETNIC

ZGO v 2. členu določa, da se rekonstrukcija obravnava pod pojmom gradnja - »gradnja je izvedba gradbenih in drugih del in obsega gradnjo novega objekta, rekonstrukcijo objekta, in odstranitev objekta«. Točneje je v istem členu rekonstrukcija definirana kot »spreminjanje tehničnih značilnosti obstoječega objekta in prilagajanje objekta spremenjeni namembnosti ali spremenjenim potrebam oziroma izvedba del, s katerimi se bistveno ne spremeni velikost, spreminjajo pa se njegovi konstrukcijski elementi, zmožljivost ter izvedejo druge njegove izboljšave...«

Vendar je potrebno pri gozdnih prometnicah upoštevati tudi določilo PGP, ki v 2. členu, 14. točki opredeljuje rekonstrukcijo gozdnih prometnic: »rekonstrukcije gozdnih prometnic so dela, ki jih je potrebno izvesti zaradi izboljšanja njihovih prometnih ali spravnih, varnostnih lastnosti in s katerimi se ne posega v prostor zunaj 5 m pasu na vsaki strani tlorsne projekcije gozdne prometnice, merjeno od zunanje roba cestnega sveta.«

Upoštevajoč omenjena zakonska določila, pri rekonstrukcijah gozdnih vlak ne ločimo med grajenimi in pripravljenimi gozdnimi vlakami, ampak uporabljamo enoten postopek¹⁸, razen v primeru 18. člena ZUOPŽ, ko je možno rekonstrukcijo gozdnih vlak voditi po postopku, opisanem v poglavju 2.5.

Rekonstrukcija gozdne vlake ali gozdne ceste je torej poseg na obstoječi prometnici, s katerim se bistveno spremenijo konstrukcijski elementi:

- **širina** (npr. sprememba konjske vlake v traktorsko);
- **naklon**: v določenem delu spremenimo njen vzdolžni naklon;
- **potek**: spremenijo se poteki krivin.

Ločiti moramo pojma rekonstrukcija vlake in vzpostavitev prevoznosti vlake. **Vzpostavitev prevoznosti vlake pomeni usposobiti vlako za**

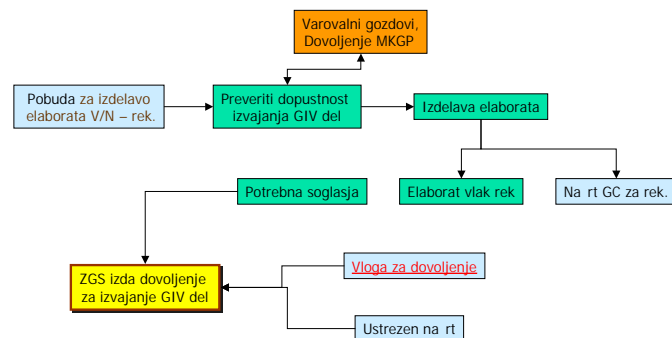
¹⁸ Strokovno mnenje Oddelka za pravne in splošne zadeve.

spravilo. Vgradnja dodatnih objektov ni rekonstrukcija. Razbijanje posameznih skal na vlakah ni rekonstrukcija.

Vlake ne moremo prekategoriirati v gozdno cesto. Prav tako ne moremo gozdne vlake z rekonstrukcijo spremeniti v gozdno cesto. V kolikor želimo spremeniti gozdno vlako v gozdno cesto, je to potrebno narediti po postopkih za gradnjo gozdne ceste.

4.2 POSTOPEK PRI IZVAJANJU GOZDARSKIH INVESTICIJSKIH VZDRŽEVALNIH DEL – REKONSTRUKCIJA GOZDNIH PROMETNIC

Prikazujemo postopek rekonstrukcije na podlagi elaborata, ki ga kot ustrezen načrt izdelata ZGS. K vlogi za izdajo dovoljenja za izvajanje GIV del lahko investitor predloži tudi drug načrt, ZGS pa oceni njegovo ustreznost.



Naloga	Delovno mesto
Postopek na ZGS vodi	Vodja KE
Pri postopku sodeluje	Revirni gozdar
V postopku odloča	Vodja KE

1. Ustrezen načrt za pridobitev dovoljenja pred začetkom GIV del sta lahko »elaborat vlak-rekonstrukcija« za rekonstrukcijo gozdne vlake oziroma »elaborat ničelnic-rekonstrukcija« za rekonstrukcijo gozdne ceste. V primeru, ko celostno odpiramo neko področje (npr.: odsek, oddelek), velja kot ustrezen načrt elaborat vlak, kjer so ločeno prikazane novogradnje in rekonstrukcije vlak po objektih.
2. Pobudo za izdelavo »elaborata vlak-rekonstrukcija« ali »elaborata ničelnic-rekonstrukcija« vložijo investitor na ZGS.
3. V GGN GGE preveri ZGS dopustnost izvajanja GIV del. V razglašeni varovalni gozdovih in GPN – gozdnih rezervatih se posega v skladu z režimom.



4. ZGS izdelava »elaborat vlak-rekonstrukcija« oziroma »elaborat ničelnic-rekonstrukcija«. V njih predvidi tudi morebitna soglasja oziroma strokovna mnenja.
5. »Elaborat vlak – rekonstrukcija« kot ustrezen načrt zadostuje, za rekonstrukcijo gozdne ceste pa je na podlagi »elaborata ničelnic-rekonstrukcija« potrebno izdelati še načrt gozdne ceste za načrtovano rekonstrukcijo (izdela projektant) in pridobiti vsa potrebna soglasja.
6. Vlogo za izdajo dovoljenja za izvedbo GIV del vloži izvajalec na ZGS pisno. K vlogi priloži
 - a. ustrezen načrt;
 - b. soglasja lastnikov gozda oziroma gozdnega zemljišča, na katerem namerava izvajati GIV dela, v skladu z 37. členom ZG;
 - i. kadar vsi lastniki zemljišč ne soglašajo z rekonstrukcijo gozdne prometnice, postopamo po postopku, ko se vsi lastniki ne strinjajo z gradnjo gozdne prometnice (poglavje 1.2.2);
 - c. ostala soglasja oz. strokovna mnenja, ki jih pred izdajo dovoljenja zahtevamo.
7. Na podlagi ustreznega načrta in soglasij ZGS izda dovoljenje za izvajanje GIV del. Predloga dovoljenja ima kot upravni akt ZGS črko »L« in se nahaja na intraneti strani ZGS v priročniku »ZUP v praksi« na naslovu:
http://intranet.zgs.gov.si/fileadmin/zgs/oddelki/kadri_pravo/ZUP_v_praksi/odlocbe_in_sklepi.doc.

4.3 ELABORAT VLAK/NIČELNIC-REKONSTRUKCIJA

Zaradi poenotenja je predloga elaborata sestavni del navodil in jo je potrebno pri izdelavi elaborata obvezno upoštevati. Vsebuje naslednja poglavja:

- Lokacija gozdne prometnice
- Namen rekonstrukcije
- Minimalni pogoji za izvedbo rekonstrukcije
- Kartni del (situacija, M=1:5000)

5 IZDELAVA PROTIPOŽARNIH PRESEK

(pripravila Marija Kolšek)

Protipožarna preseka je protipožarna gozdna cesta (PC) ali protipožarna pot (PP), ki odpira prostor z zelo veliko in veliko stopnjo požarne ogroženosti gozdov, opredeljene v GGN GGE, in je v situacijskem poteku prilagojena zahtevam protipožarnega varstva (PGP, 5. tč. 2. čl.):

»PC je grajena in utrjena gozdna prometnica, ki odpira večji požarno ogrožen prostor, kjer delež gozda ali njegova ekonomska vrednost ne utemeljujeta izgradnje gozdne ceste.

PP je po pretežni dolžini grajena gozdna prometnica, namenjena protipožarnemu varstvu in prevozu s prilagojenimi vozili in kmetijsko mehanizacijo.«

Poleg ostalih določil v ZG sta izdelava in vzdrževanje protipožarnih presek v 19. točki 3. čl. ZG opredeljeni kot varstveno delo oz. preventivno varstveno delo oz. protipožarni ukrep, v tretjem odstavku 3a. čl. pa tudi kot gozdarska investicijska vzdrževalna dela.

»ZGS lastniku gozda oz. lastniku posamičnega gozdnega drevja zunaj naselij z odločbo v upravnem postopku določi preventivna varstvena dela ter rok, do kdaj jih mora opraviti« (prvi odstavek 29. člena ZG).

V Pravilniku o varstvu gozdov (PVG, 12. tč. 2. čl.) imajo protipožarne preseke naslednji pomen:

»Protipožarne preseke so intervencijske gozdne prometnice za potrebe varovanja naravnega okolja pred požari in se delijo na protipožarne gozdne ceste in protipožarne poti. Glede na prevoznost za gasilska vozila za gašenje požarov v naravi se protipožarne preseke razvrščajo v:

- *protipožarne preseke prve kategorije, kamor spadajo protipožarne gozdne ceste in tiste protipožarne poti, ki omogočajo dostop gasilskim vozilom za gašenje gozdnih požarov in gasilskim cisternam za gašenje gozdnih požarov;*
- *protipožarne preseke druge kategorije, kamor spadajo protipožarne poti, ki omogočajo dostop manjšim gasilskim vozilom za gašenje gozdnih požarov.«*

Gozdarska investicijska vzdrževalna dela s področja požarne varnosti gozdov so protipožarne preseke, protipožarne steze in zidovi, vstopne ploščadi in izogibaljšča, mesta za oskrbo helikopterjev in



gasilskih vozil in gasilcev z vodo za gašenje in druga dela na protipožarnih presekah.

5.1 SISTEM NAČRTOVANJA ODPIRANJA GOZDOV S PROTIPOŽARNIMI PRESEKAMI

»Načrtovanje odpiranja gozdov s protipožarnimi presekami izvaja ZGS« (PGP, 35. čl.).

Protipožarne preseke se načrtujejo na večjih neodprtih površinah gozdov z zelo veliko in veliko stopnjo požarne ogroženosti, kjer je gostota javnih prometnic in gozdnih cest v idealnih terenskih razmerah manjša od 25 m/ha ogrožene površine.

Okvirno načrtovanje poteka v okviru gozdnogospodarskega načrtovanja, kjer se določijo prednostna območja za izdelavo protipožarnih presek.

Podrobno načrtovanje poteka v okviru načrtov varstva gozdov pred požari (14. čl. PVG) in izdelave gozdnogojitvenega načrta (GjN).

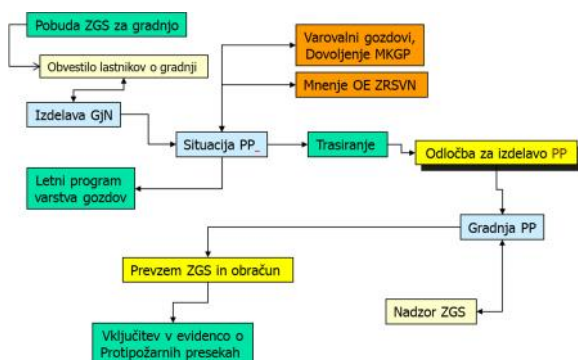
Pri načrtovanju protipožarnih presek upoštevamo:

- naravovarstvene smernice ter kulturno-varstvene smernice iz GGN, ki se nanašajo na izdelavo protipožarnih presek,
- v varovalnih gozdovih in v GPN – gozdnih rezervatih se posega v skladu z režimom.

5.2 POSTOPKI ZA IZDELAVO PROTIPOŽARNIH PRESEK

Podrobnejša navodila za izdelavo in rekonstrukcijo protipožarnih presek so v navodilih »Navodila za izvajanje preventivnih protipožarnih ukrepov v gozdovih«.

5.2.1 POSTOPEK ZA IZDELAVO PROTIPOŽARNE POTI – PP

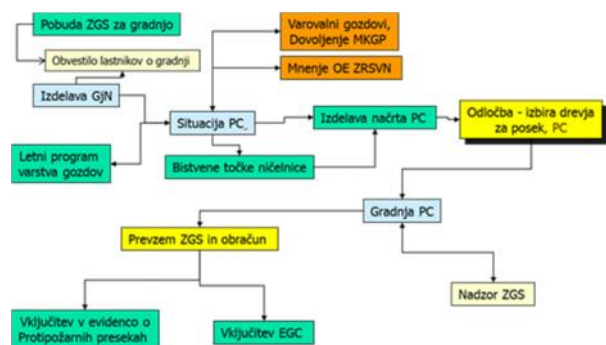


Naloga	Delovno mesto, odsek
Postopek na ZGS vodi	Vodja KE
Pri postopku sodeluje	Revirni gozdar

Postopek vodi in izvaja ZGS (PGP, 35. čl.):

1. PP uvrstimo v letni program varstva gozdov pred požarom na podlagi načrtovane trase v GjN, izdelanem v skladu z določili 3. odstavka 35. člena PGP (GjN vključuje poročilo o namenu izdelave, o požarni ogroženosti območja izdelave in o odprtosti gozdnega prostora z vsemi prometnicami, ki omogočajo izhod v naravno okolje), in »Popisa del v poenostavljenem načrtu za PP s kalkulacijo vrednosti del«. Izračun mora temeljiti na veljavnih normativih in na vrednostih del iz pogodb za vzdrževanje gozdnih cest
2. Lastnike je potrebno obvestiti o nameri gradnje v okviru javne razgrnitve GjN.
3. K situaciji moramo pridobiti mnenje pristojne območne enote ZRSVN.
4. V razglašeni varovalni gozdovih in GPN je potrebno pridobiti mnenje MKGP.
5. Sledi označitev trase na terenu in izdaja odločbe za izdelavo PP.
6. Gradnjo nadzoruje ZGS.
7. Ko je PP zgrajena skladno z GjN in popisom del, jo ZGS prevzame ter izračuna po potrebi prilagodi kalkulacijo vrednosti del glede na izveden obseg del, ki je osnova za financiranje del iz proračunska sredstva za vlaganja v gozdove skladno z navodili za delo po Pravilniku o financiranju in sofinanciranju vlaganj v gozdove.
8. ZGS PP vključi v evidenco protipožarnih presek in v EGC.

5.2.2 POSTOPEK ZA IZDELAVO PROTIPOŽARNE CESTE – PC





Naloga	Delovno mesto, odsek
Postopek na ZGS vodi	Vodja KE
Pri postopku sodeluje	Revirni gozdar

1. PC uvrstimo v letni program varstva gozdov pred požarom na podlagi načrtovane trase v GjN, izdelan v skladu z določili 3. odstavka 35. člena PGP. V GjN določimo bistvene točke ničelnice načrtovane PC.
2. Lastnike je potrebno obvestiti o nameri gradnje PC (pisno ali ustno ob rednem delu oz. v okviru javne razgrnitve GjN).
3. K situaciji moramo pridobiti mnenje pristojne območne enote ZRSVN.
4. V razglašeni varovalni gozdovih in GPN je potrebno pridobiti mnenje MKGP.
5. ZGS označi bistvene točke ničelnice PC na terenu.
6. V skladu s 3. odstavkom 5. člena PGP se izdelata načrt za PC (enakovreden je načrtu za gozdno cesto iz 6. in 7. člena PGP). Namesto elaborata ničelnice se projektni dokumentaciji priloži GjN.
7. Sledijo: označitev trase na terenu, izbira drevja za posek na trasi in izdaja odločbe za posek ter izdelavo PC lastnikom gozdov.
8. Gradnjo nadzoruje ZGS.
9. Ko je PC zgrajena skladno z GjN in popisom del, jo ZGS prevzame ter izračuna proračunska sredstva za vlaganja v gozdove skladno z navodili za delo po Pravilniku o financiranju in sofinanciranju vlaganj v gozdove. Prevzem velja tudi za strokovni pregled PC po 14. členu PGP.
10. ZGS vključi PC v evidenco protipožarnih presek in v EGC. PC z vključitvijo v EGC pridobi javni značaj.

6 POSTOPKI ZA PRIDOBIVANJE NEKATERIH SOGLASIJ

(pripravil mag. Tomaž Gerl v sodelovanju z Andrejem Strnišo)

6.1 SOGLASJE ZA GRADITEV OBJEKTOV IN POSEGE V GOZD OZIROMA GOZDNI PROSTOR

V 21. členu ZG je določeno: »Za graditev objektov in posege v gozd oziroma gozdni prostor je treba pridobiti soglasje Zavoda«. Izdajanje teh soglasij je

v pristojnosti odseka za gozdnogospodarsko načrtovanje.

V zvezi z gozdnimi prometnicami je potrebno poudariti, da mora biti dokumentacija za gradnjo gozdne prometnice v skladu z določili PGP in posledično v skladu z izdelanimi elaborati vlak/ničelnice.

6.2 NARAVOVARSTVENO SOGLASJE OZIROMA NARAVOVARSTVENI POGOJI

Naravovarstveno soglasje, ki ga investitorju izda ARSO, je potrebno v naslednjih primerih:

- gradnja znotraj posebnih varstvenih območij (NATURA 2000);
- gradnja znotraj zavarovanih območij, ki so določena z akti o zavarovanju (širša in ožja zavarovana območja);
- gradnja, ki posega v naravno vrednoto.

Vloga za izdajo naravovarstvenih pogojev se pošlje neposredno na ARSO na predpisanem obrazcu, ki je na voljo na njihovi spletni strani (www.arso.gov.si). Obrazcu je potrebno priložiti naslednje dokumente: idejno zasnovo prometnice ali načrt prometnice in sicer v dveh originalnih izvodih. V nadaljnjem postopku ARSO za mnenje glede sprejemljivosti posega zaprosi ZRSVN. V kolikor posebni omilitveni pogoji niso potrebni, je soglasje izdano neposredno. Če pa so potrebni, jih ARSO posreduje investitorju (ali njegovemu zastopniku – projektantu) v obliki naravovarstvenih pogojev, ki morajo biti vključeni elaborat vlak oziroma v projekt gozdne prometnice. Nato se pošlje projekt v preveritev na ARSO in v kolikor je skladen z naravovarstvenimi pogoji, ARSO izda naravovarstveno soglasje v obliki klavzule na original naravovarstvenih pogojev.

Iz katerih virov je razvidno, ali gre za gradnjo, ki potrebuje naravovarstveno soglasje? Na spletni strani ARSO se nahaja povezava na Atlas okolja v digitalni obliki. Vse relevantne vsebine se v Atlasu okolja sprotno dopolnjujejo in ažurirajo. Postopek je naslednji: poiščemo lokacijo načrtovane gradnje (parcele !) in z aktiviranjem različnih slojev ugotovimo, ali gre v danem primeru za zavarovano območje, posebno varstveno območje, oziroma če se v bližini nahaja evidentirana naravna vrednota, na katero bi gradnja lahko vplivala.

POMEMBNO: naravovarstveno soglasje se izdaja za vse grajene objekte po ZGO in UVO.



6.3 VODNO SOGLASJE

Vodno soglasje je potrebno za posege na zemljiščih:

- **vodno ali priobalno zemljišče** (ko npr. prometnica prečka vodotok ali poteka v njegovi neposredni bližini);
- **vodovarstvena območja**.

Vodno soglasje je potrebno za gradnjo na samem vodnem zemljišču in znotraj 15 metrskega pasu vzdolž voda 1. reda (glavne reke) ter znotraj 5 metrskega pasu pri vodah 2. reda. To so vsi tisti **stalni** vodotoki, ki so **označeni tudi** na topografskih kartah (od TTN 5000 naprej). Glede vodovarstvenih območij je potrebno upoštevati **uredbe vlade**. Tam, kjer še niso določena, se do izdaje uredb smiselno uporabljajo **občinski odloki**. Da gre za vodovarstveno območje, je dolžna opozoriti občina v **lokacijski informaciji**. V kolikor smo glede tega v dvomih, je smiselno uporabiti **atlas okolja**, kjer se poleg drugih vsebin nahajajo tudi naslednji sloji:

- **vodna zajetja** ter
- **vodovarstvena območja** na državni ravni in občinskih ravneh.

Postopek pridobitve vodnega soglasja

Investitor pridobi vodno soglasje od **krajevno pristojnega oddelka ARSO** (njihovi naslovi so na spletni strani ARSO).

V kolikor je investitor v dvomu, če je soglasje potrebno, lahko od ARSO pridobi informacijo o pogojih posega v prostor.

Če je vodno soglasje potrebno, si mora investitor pridobiti **pogoje za drug poseg v prostor** (za nezahteven ali enostavni objekt).

V kolikor se ugotovi, da je poseg sprejemljiv in da posebni pogoji niso potrebni, se to že šteje kot vloga za izdajo vodnega soglasja, ki ga ARSO tudi izda. Sicer pa mora investitor najprej dokazati izpolnjevanje pogojev, ki so mu bili naloženi, nakar mu na podlagi vloge ARSO izda vodno soglasje. Stranka v postopku je v tem primeru lahko samo investitor.

POMEMBNO: V vlogi za izdajo soglasja morajo biti upoštevane vse tiste vsebine, ki so bile zahtevane v projektnih pogojih ali pogojih za drug poseg v prostor.

6.4 POSEGI V VAROVALNIH GOZDOVIH IN V GOZDOVIH S POSEBNIM NAMENOM (GOZDNIH REZERVATIH)

Način poseganja v varovalnih gozdovih in gozdovih s posebnim namenom določa UVG. Uredba ima naslednje določbe (za gradnjo gozdnih prometnic sta pomembni točki 3 in 4):

1. Posegi v gozdnih rezervatih so prepovedani.
2. Ne glede na določbo prejšnjega odstavka Ministrstvo za kmetijstvo, gozdarstvo in prehrano (MKGP) na podlagi pisno utemeljene vloge lahko dovoli dela za vzdrževanje poti in postavitve informativnih tabel ter vzdrževanje objektov kulturne dediščine, potem ko ugotovi, da ta dela ne bodo povzročila spremembe obstoječega naravnega stanja in ne bodo vplivala na nemoten naravni razvoj v prihodnosti. Pogoji za izvedbo del se določijo na podlagi mnenja ZGS, ob upoštevanju usmeritev v gozdnogospodarskih načrtih. V primerih, ko se bodo dela izvajala v območjih, ki so varovana ali zavarovana na podlagi predpisov s področja ohranjanja narave, mora investitor pridobiti in upoštevati tudi mnenje ZRSVN.
3. Posegi, ki niso povezani z gospodarjenjem z varovalnimi gozdovi in ne bodo bistveno negativno vplivali na funkcije gozdov, zaradi katerih je bil gozd razglašen za varovalni gozd, se lahko izvajajo na podlagi predhodno pridobljenega dovoljenja, ki ga izda Ministrstvo. Za posege, ki so neposredno povezani z gospodarjenjem z gozdovi, takšno dovoljenje ni potrebno, ampak zadostuje soglasje ZGS.



7 PREGLED NAJPOMEMBNEJŠIH SOGLASIJ

Soglasje	Kdaj je potrebno	Soglasodajalec
Soglasje za gradnjo ali uporabo objekta	Če investitor ne gradi na svoji parceli ali je odmik od roba tuje parcele manjši od 5 metrov	Lastnik zemljišča
Soglasje za priključitev na javno infrastrukturo	Če se prometnica priključuje na objekt JI (javna cesta, pot)	Upravljavec objekta JI
Soglasje za poseg v gozd in gozdni prostor	Pri posegih v gozd in gozdni prostor	ZGS
Naravovarstveno soglasje	Gradnja na zavarovanem območju po ZON, oziroma poseg na naravni vrednoti ne glede na dolžino objekta	ARSO
Vodno soglasje	Gradnja na zavarovanem območju po zakonu o vodah	ARSO
Dovoljenje za gradnjo v varovalnih gozdovih	Gradnja v varovalnih gozdovih	MKGP

8 REDLOGE DOKUMENTOV

Predloge dokumentov, ki jih obravnavajo ta navodila, se nahajajo na intranetni strani ZGS med vsebinami strokovnih oddelkov in Oddelka za pravne in splošne zadeve.

12. 5. 2015

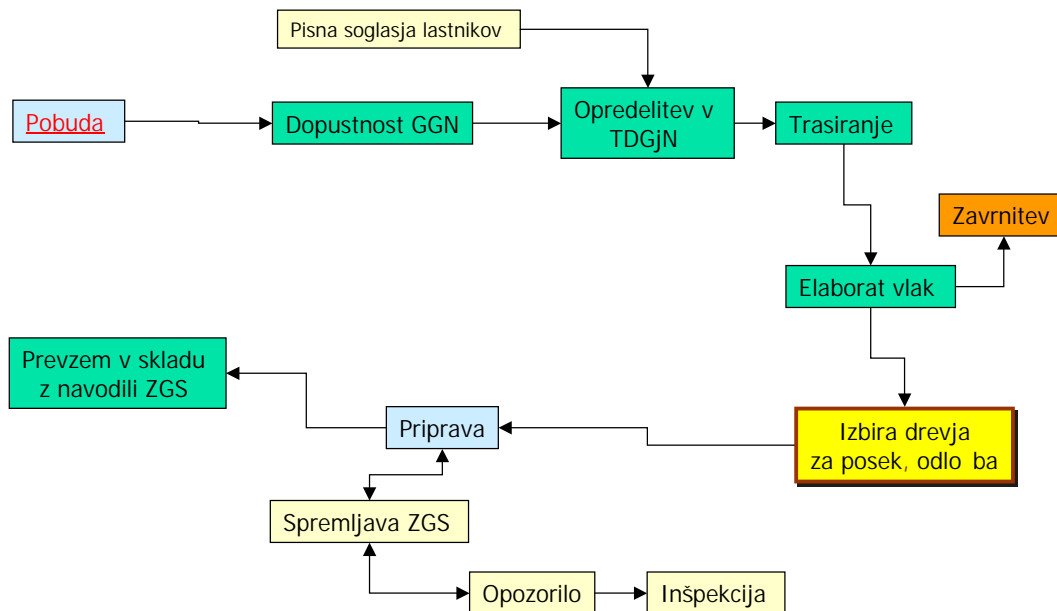
Pripravil: spec. Jurij Beguš

v sodelovanju z Marijo Kolšek, mag. Tomažem Gerlom in Andrejem Strnišo

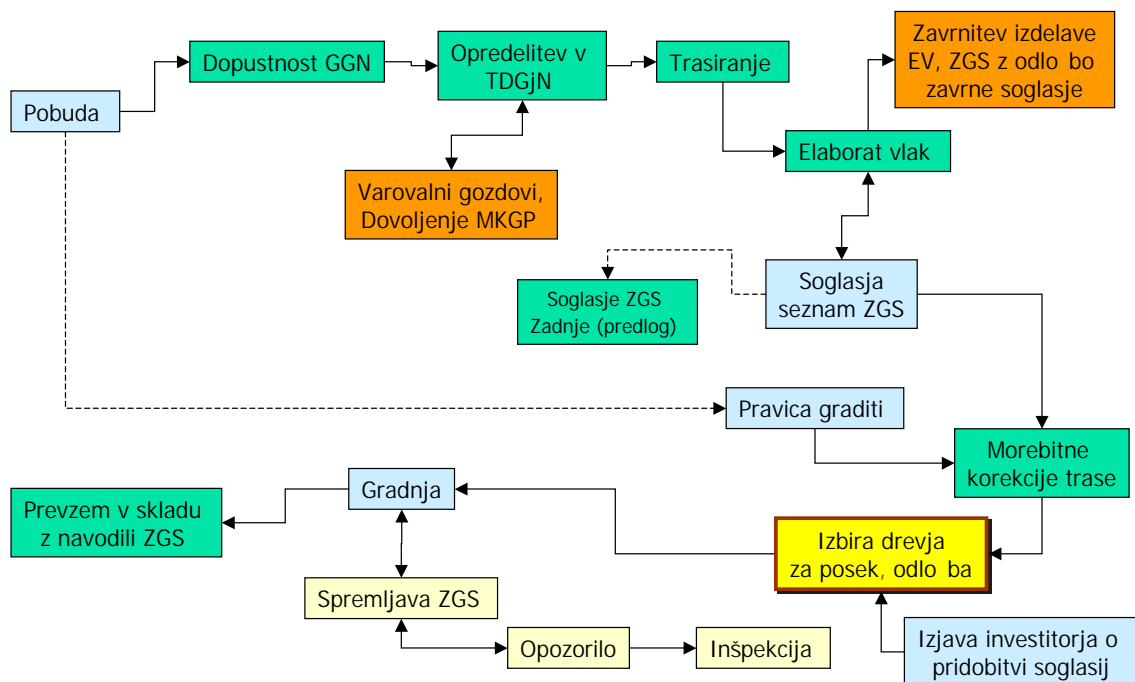


9 PRILOGA: SEME POSAMEZNIH POSTOPKOV

2.3 POSTOPEK ZA PRIPRAVO (NEGRAJENE) GOZDNE VLAKE

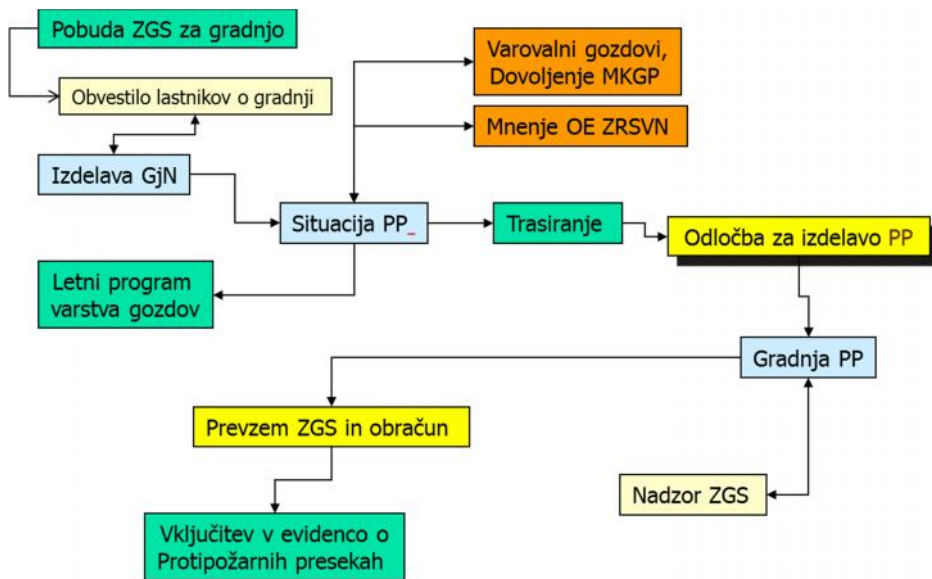


2.4 POSTOPEK ZA GRADNJO (GRAJENE) GOZDNE VLAKE

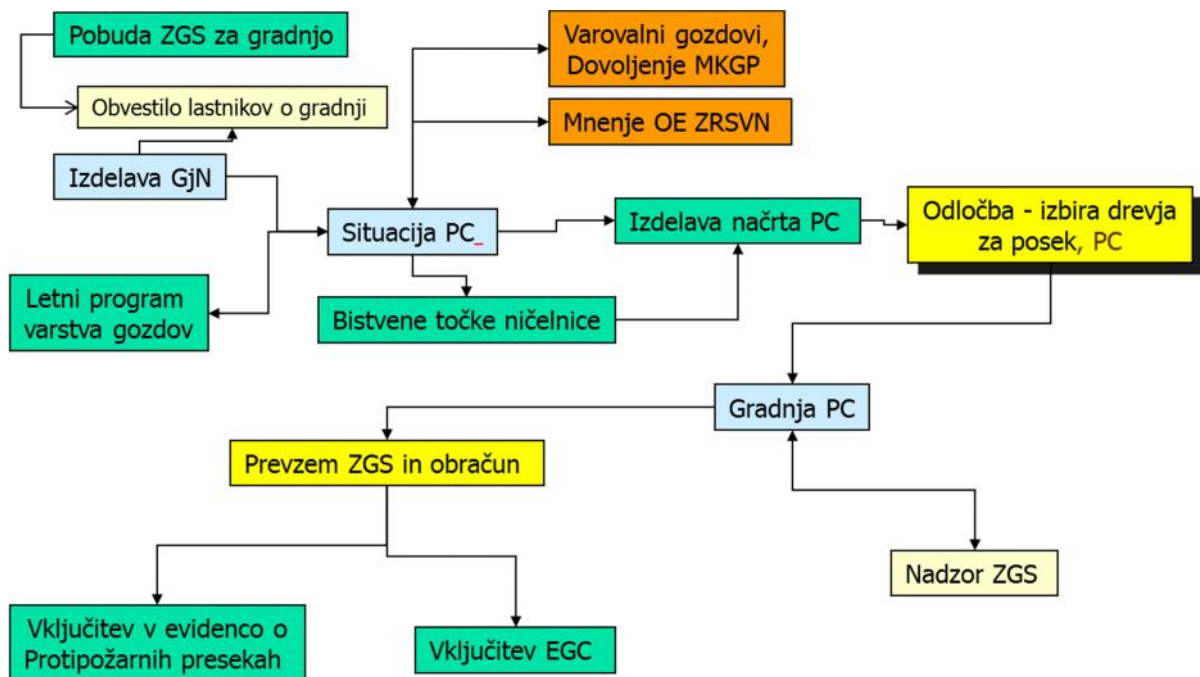




5.2.1 POSTOPEK ZA IZDELAVO PROTIPOŽARNE POTI – PP



5.2.2 POSTOPEK ZA IZDELAVO PROTIPOŽARNE CESTE – PC





9.1 OBLIKA SOGLASJA ZA GRADNJO GOZDNE VLAKE

Glava ZGS OE/KE¹⁹

Številka:

Datum:

Zavod za gozdove Slovenije, Območna enota _____, **Krajevna enota** _____, _____ (naslov) _____ (v nadaljevanju: Zavod), izdaja na podlagi 21. člena Zakona o gozdovih (Ur. l. RS, št. ... /povezava/ ...), 50 a. člena Zakona o graditvi objektov (Ur. l. RS, Uradni list RS, št. ... /povezava/ ...) in Pravilnika o gozdnih prometnicah (Ur. l. RS, št. ... /povezava/ ...), na podlagi vloge _____ (ime vlagatelja in naslov) _____, v upravni zadevi gradnje gozdne vlake, daje

SOGLASJE

za gradnjo gozdne/ih vlak/e kot enostavnega objekta, kot je opredeljeno z elaboratom gozdnih vlak številke _____ z dne _____, ki ga je predhodno izdelal Zavod.

Obrazložitev:

Vlagatelj _____ (ime vlagatelja in naslov) _____ je dne _____ podal vlogo za izdajo soglasja za gradnjo gozdne/ih vlak/e.

Ob upoštevanju določil elaborata gozdne vlake, navedenega v izreku tega soglasja, pri gradnji gozdne/ih vlak/e ni mogoče pričakovati, da bi bile funkcije gozda bistveno ogrožene, zato Zavod izdaja soglasje za gradnjo.

Na podlagi 51. čl. Zakona o graditvi objektov se v tem postopku ne plačujejo takse in stroški.

POUK O PRAVNEM SREDSTVU:

Zoper to soglasje je dovoljena pritožba na Ministrstvo za kmetijstvo, gozdarstvo in prehrano Republike Slovenije v Ljubljani. Pritožbo se vložijo pisno ali ustno na zapisnik pri Zavodu za gozdove Slovenije, ... (navesti še IME območne enote /in **krajevne enote**, če se soglasje izda na krajevni enoti/ ter NASLOV območne oz. **krajevne enote**) ..., v roku 15 dni po vročitvi odločbe. Za pritožbo se mora plačati upravna taksa v znesku ... /vpiši/ ... EUR po tarifni številki 2 Zakona o upravnih taksah (Ur. list RS, ... /vpiši/ ...), ki jo je potrebno poravnati na račun SI56 0110 0100 0315 637, sklic SI11 23426-7111002, za namen: upravna taksa za pritožbo, prejemnik: Upravne takse RS. Pritožbi je potrebno priložiti potrdilo o plačani upravni taksi.

Postopek vodil:

Soglasje izdal:

žig

Vročeno:

- _____ (ime vlagatelja in naslov) _____
- arhiv.

¹⁹ Vpišemo, kadar vodi postopek izdaje soglasja KE, velja za vsa obarvana polja. Soglasje se nahaja v »Priročniku ZUP v praksi«. Večino vsebine soglasja lahko pripravimo že ob izdelavi elaborata vlak, na koncu v skladu z temi navodili dodamo le še datum vloge, podpis in žig.